




łączy arkusz 6

	Firma Geologiczna <b>GEOOPTIMA</b> ul. Wilczak 49, 61-623 Poznań		Zał. nr <b>2.14</b>	
Temat:	Opinia geotechniczna określająca warunki gruntowo-wodne w miejscu projektowanej budowy ścieżki rowerowej Otorowo - Solec Kujawski			
Rysunek:	<b>Szkic dokumentacyjny</b>	Skala:	1 : 500	
Opracował:	mgr Bartłomiej Boczkowski	Data:	luty 2018 r.	
Legenda:				
1 Numer otworu geotechnicznego/sondowania dynamicznego				
 Lokalizacja otworu geotechnicznego				
 Lokalizacja sondowania dynamicznego				